

INFORME DIARIO DE MONITOREO DE MEDIOS*

*Vigilancia basada en eventos de interés epidemiológico mediante el monitoreo de medios abiertos de comunicación locales y nacionales.

Reporte de eventos:

Amenaza	Tema	Medio	Fecha	Resumen	Liga	Prioridad
Biológico	Prevención de incendios forestales	El sol de Cuernavaca	17 marzo 2021	Después de más de una treintena de incendios forestales en el estado, tan solo en lo que va del año, el gobierno del estado dio arranque a la campaña de inicio de la temporada; este año, el lema será: ¡Tú vigilas, mejor sin fuego!, informó el gobernador Cuauhtémoc Blanco Bravo, quien hizo un llamado a la población a prevenir y evitar los siniestros.	https://www.elsoldecuernavaca.com.mx/local/inicia-campana-contraincendios-forestales-8003754.html	Bajo
Altas temperaturas	Temporada de calor	El sol de Cuernavaca	16 marzo 2021	Durante estos últimos días el calor en Morelos ha estado subiendo y bajando frecuentemente debido a dos factores, el primero es que comienza ya la época de calor y porque todavía los frentes fríos siguen llegando hasta nuestra entidad; esta semana el número 36 causó efecto y provocó que el clima refrescara, pero el termómetro también se ha elevado hasta los 41 grados en la zona sur del Estado.	https://www.elsoldecuernavaca.com.mx/local/llega-la-temporada-de-calor-a-morelos-8001088.html	Bajo
Biológico	Prevención de ITS	Diario de Morelos	17 marzo 2021	Con el objetivo de reforzar la campaña de salud sexual, el Instituto Morelense de las Personas Adolescentes y Jóvenes (Impajoven) mantiene vigente el módulo de aplicación de pruebas para la detección del Virus de la Inmunodeficiencia Humana (VIH), sífilis y hepatitis tipo C, dirigidas al sector de entre 15 y 29 años, además de población de riesgo.	https://www.diariodemorelos.com/noticias/refuerza-impajoven-campa-para-detectar-enfermedades-de-transmision-sexual	Bajo
Biológico	Casos acumulados Covid-19	La Unión	17 marzo 2021	La Secretaría de Salud informó este miércoles en un comunicado que a la fecha en Morelos se han estudiado 305 mil 616 personas, de las cuales se han confirmado 67 mil 733 con coronavirus covid-19; 155 están activas y se han registrado cinco mil 259 defunciones.	https://launion.com.mx/morelos/avances/noticias/202129-en-morelos-67-733-casos-confirmados-acumulados-de-covid-19-y-5-259-decesos.html	Bajo
Biológico	Nueva variante Covid-19	Lo de Hoy	17 marzo 2021	Israel informó este miércoles el descubrimiento de dos contagios de Covid-19 con una variante no identificada, la cual combina las dos subvariantes de la Ómicron.	https://lodehoy.com.mx/internacional/2022/03/16/10016/identifican-nueva-variante-de-covid-19-en-israel	Bajo



<http://ssm.gob.mx>



Servicios de Salud Morelos



@MorelosSalud

Callejón Borda N°3 Col. Centro C.P. 62000
Teléfono (777) 312 62 31 / 314 33 36 ext. 222

**Calle Gómez Azcárate No. 205, Col. Lomas de la Selva
C.P. 62270, Cuernavaca, Morelos. Tel.: 777 102 25 56**

INFORME DE RIESGOS METEOROLOGICOS

Fuente: Servicio Meteorológico Nacional de México, CONAGUA.

EL FRENTE FRÍO NÚM. 37 PRODUCIRÁ NUEVO DESCENSO DE TEMPERATURA Y RACHAS DE VIENTO FUERTES A MUY FUERTES SOBRE EL NORTE Y NORESTE DEL PAÍS

Para hoy, el ingreso del **frente frío Núm. 37** sobre el noroeste y norte del país en interacción con una **vaguada polar** y con la **corriente en chorro polar**, ocasionarán rachas de vientos fuertes a muy fuertes con tolvaneras en algunos estados del norte y noreste del territorio y la Mesa Central, así como ambiente frío a muy frío al amanecer en zonas altas de los estados de la Mesa del Norte y la Mesa Central y con temperaturas gélidas al amanecer sobre sierras de Chihuahua y Durango. A su vez, un **canal de baja presión** extendido desde el norte hasta el centro del país y la **corriente en chorro subtropical** desde el sur de la Península de Baja California, hasta el sur de Tamaulipas, mantendrán condiciones favorables para intervalos de chubascos vespertinos acompañados de descargas eléctricas y rachas de vientos fuertes sobre el centro y oriente del país. El ingreso de humedad del Océano Pacífico, Golfo de México y Mar Caribe, generará lluvias aisladas y chubascos con descargas eléctricas en zonas de Guerrero, Oaxaca, Chiapas y la Península de Yucatán. Por su parte, un **anticiclón en los niveles medios de la atmósfera**, mantendrá baja probabilidad de lluvia y ambiente vespertino cálido a caluroso sobre gran parte del territorio nacional. Asimismo, se pronostica viento de componente sur con rachas de 50 a 60 km/h a lo largo del litoral del Golfo de México, Istmo de Tehuantepec y la Península de Yucatán.

Pronostico de Precipitación:

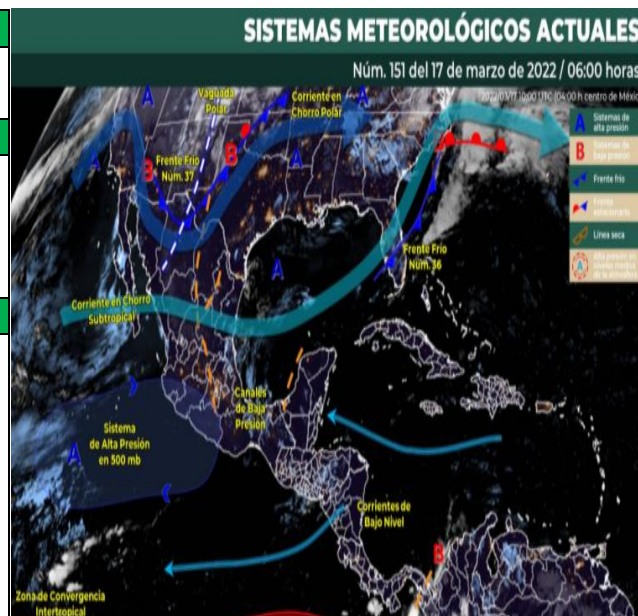
Lluvias aisladas (0.1 a 5 mm): Michoacán, Hidalgo, **Morelos**, Tlaxcala, Guerrero, Yucatán y Quintana Roo.

Pronostico de Temperaturas Máximas:

Temperaturas máximas de 30 a 35 °C: Baja California, Sonora, Nayarit, Colima, Chihuahua, Durango, Zacatecas, Aguascalientes, Guanajuato, Querétaro, Hidalgo, **Morelos**, Puebla, Estado de México, Oaxaca, Veracruz, Tabasco y Quintana Roo.

Pronostico en región Mesa Central:

Cielo medio nublado a nublado con probabilidad de chubascos en Puebla, así como lluvias aisladas en Hidalgo, Morelos y Tlaxcala, las cuales se podrían acompañar de descargas eléctricas. Ambiente matutino fresco. Temperaturas frías al amanecer en zonas altas de Guanajuato, Hidalgo, Puebla y Tlaxcala. Ambiente templado a cálido por la tarde. Viento de dirección variable de 10 a 25 km/h en la región, con rachas de 50 a 60 km/h en Guanajuato, Querétaro, Hidalgo y Puebla.



<http://ssm.gob.mx>



Servicios de Salud Morelos



@MorelosSalud

Callejón Borda N°3 Col. Centro C.P. 62000
 Teléfono (777) 312 62 31 / 314 33 36 ext. 222

Calle Gómez Azcárate No. 205, Col. Lomas de la Selva
C.P. 62270, Cuernavaca, Morelos. Tel.: 777 102 25 56

INFORME DE MONITOREO VOLCÁNICO Y SISMOLÓGICO

Fuente: Servicio Sismológico Nacional, UNAM. / Centro nacional de Prevención de Desastres (CENAPRED)-SEGOB, SENEAM-SCT y NOAA.

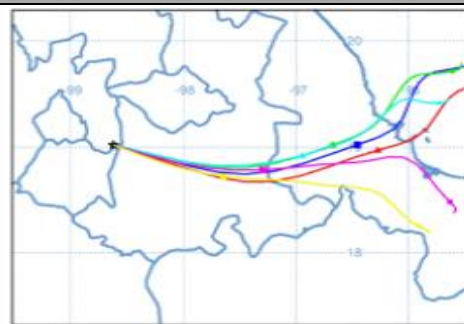
En las últimas 24 horas, mediante los sistemas de monitoreo del **volcán Popocatepetl**, se detectaron **16 exhalaciones de baja intensidad y 50 minutos de tremor de baja amplitud**. Adicionalmente, se registraron **tres sismos volcanotectónicos**, ayer a las 11:12 h y hoy a las 04:46 h y 06:13 h, con magnitudes de 1.4, 1.0 y 1.5, respectivamente. Así mismo, **se han presentado emisiones continuas de vapor y gases volcánicos que se dispersaron hacia el este-sureste**.


NIVEL DE ALERTA	SEMAFORO	AMARILLO-FASE 2	RECOMENDACIONES PARA LA FASE AMARILLO FASE 2
	Incremento de actividad: <ul style="list-style-type: none"> Pluma de vapor de agua y gas Ligera caída de ceniza en áreas cercanas Caída de fragmentos incandescentes Crecimiento y destrucción de domos de lava Posibilidad de flujos piroclásticos por explosiones Flujos de lodo o escombros de corto alcance 		<ol style="list-style-type: none"> Continuar con el radio de seguridad de 12 km, por lo que la permanencia en esa área no está permitida. Controlar el tránsito entre Santiago Xalitlintla y San Pedro Nexapa, vía Paso de Cortés. A las autoridades de Protección Civil, mantener sus procedimientos preventivos, de acuerdo con sus planes operativos. A la población se le recomienda elevar la atención a los avisos de las autoridades de su localidad y se exhorta a no acercarse al volcán, y mucho menos al cráter. Mantenerse fuera de cañadas ante posibles flujos de lodo, principalmente en temporada de lluvias.

PRONOSTICO DE CAIDA DE CENIZA

En caso de una exhalación de ceniza volcánica, **el pronóstico de trayectoria hacia el este-sureste, cambiando al este-noreste**, (simulando exhalación cada hora en las próximas 6 horas) a su paso por la zona oeste, centro y este-sureste del estado de Puebla; zona centro-sur del estado de Veracruz y Golfo de México, para las **primeras 12 horas de pronóstico**, (09:00 a las 21:00 hora local). Posteriormente para las últimas 12 horas de pronóstico, (21:00 a las 09:00 hora local del día siguiente), las trayectorias continuarán sobre la zona centro-sur y sur del estado de Veracruz y Golfo de México.

SIN PRONOSTICO DE CAIDA DE CENIZA PARA EL ESTADO



SISMOS	Se registró sismo de magnitud de 3.5 grados Richter , a las 04:56:39 hrs con localización del epicentro a 24 km al noreste de Salina Cruz, Oaxaca. NO PERCIBIDO EN EL ESTADO DE MORELOS.	
	REPORTE DE DAÑOS A LA POBLACION PROTECCIÓN CIVIL Sin reporte de daños a la población ni a la infraestructura en salud.	



<http://ssm.gob.mx>



Servicios de Salud Morelos



@MorelosSalud

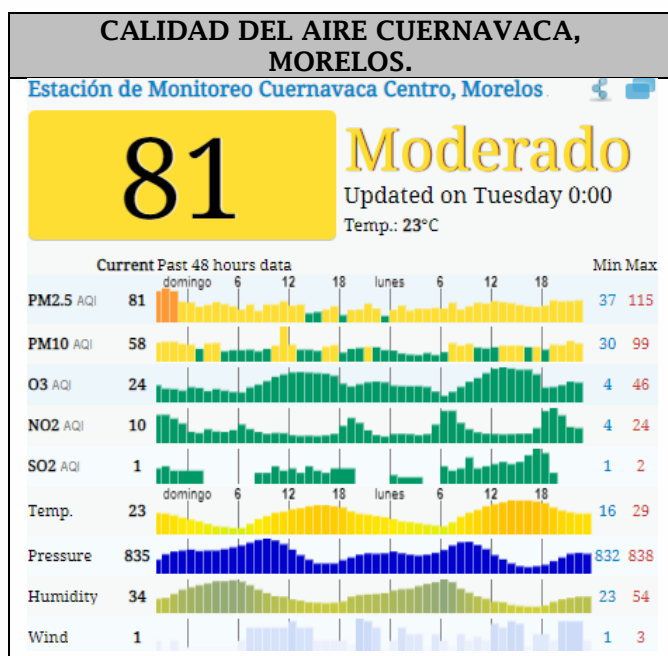
Callejón Borda N°3 Col. Centro C.P. 62000
 Teléfono (777) 312 62 31 / 314 33 36 ext. 222

Calle Gómez Azcárate No. 205, Col. Lomas de la Selva
 C.P. 62270, Cuernavaca, Morelos. Tel.: 777 102 25 56

INFORME DE TEMPERATURAS Y CALIDAD DEL AIRE

Fuente: Comisión Estatal de Agua (CEAGUA)

ICA	CALIDAD DEL AIRE	RECOMENDACIONES A LA POBLACIÓN
0-50	Buena	No se anticipan impactos a la salud cuando la calidad del aire se encuentra en este intervalo.
51-100	Moderada	Las personas extraordinariamente sensitivas deben considerar limitación de los esfuerzos físicos excesivos y prolongados al aire.
101-150	Dañina a la salud de los grupos sensitivos	Los niños adultos activos, y personas con enfermedades respiratorias tales como el asma, deben evitar los esfuerzos físicos excesivos y prolongados al aire.
151-200	Dañina a la salud	Los niños adultos activos, y personas con enfermedades respiratorias tales como el asma, deben evitar los esfuerzos físicos excesivos y prolongados al aire libre; las demás personas, especialmente los niños, deben limitar los esfuerzos excesivos y prolongados al aire libre.
201-300	Muy dañina a la salud	Los niños adultos activos, y personas con enfermedades respiratorias tales como el asma, deben evitar todos los esfuerzos excesivos al aire libre; las demás personas, especialmente los niños, deben limitar los esfuerzos físicos excesivos al aire libre.
300+	Arriesgado	



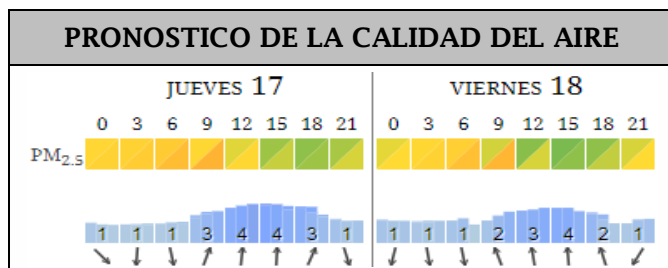
PRONOSTICO DE TEMPERATURAS POR MUNICIPIO

Municipio	Min.	Max.	Municipio	Min.	Max.
Amacuzac	11°	38°	Tepalcingo	15°	35°
Cuautla	15°	33°	Ayala	14°	34°
Jiutepec	14°	33°	Huitzilac	03°	23°
Temixco	14°	36°	Tepoztlán	10°	35°
Tlaltizapan	14°	35°	Zacualpan	11°	30°
Axochiapan	16°	36°	Tlalquitenango	13°	39°
Cuernavaca	14°	33°	Puente de Ixtla	12°	38°
Jojutla	14°	39°			

Elaboró: Enrique Hernández Hidrometeorólogo

TEMPERATURAS MAXIMAS Y MINIMAS, ÚLTIMAS 24 HRS

Minimas	Máximas
Huitzilac 03° 23°	Tlaquitenango 13° 39°
Tetela del Volcán 10° 22°	Jojutla 14° 39°
Totolapan 11° 24°	Axochiapan 16° 36°
Ocuituco 12° 25°	Zacatepec 19° 34°



<http://ssm.gob.mx>



Servicios de Salud Morelos



@MorelosSalud

Callejón Borda N°3 Col. Centro C.P. 62000
 Teléfono (777) 312 62 31 / 314 33 36 ext. 222

Calle Gómez Azcárate No. 205, Col. Lomas de la Selva
 C.P. 62270, Cuernavaca, Morelos. Tel.: 777 102 25 56

INFORME DE MONITOREO EPIDEMIOLÓGICO

Fuente: Jurisdicciones Sanitarias del estado de Morelos.

JURISDICCION SANITARIA I:

- SIN EVENTOS EXTRAORDINARIOS.

JURISDICCION SANITARIA II:

- SIN EVENTOS EXTRAORDINARIOS.

JURISDICCION SANITARIA III:

- **CASO EFE:**
 - Masculino de 8 meses de edad con residencia en Yautepec, con fecha de inicio de síntomas el 08/03/22 y exantema 11/03/22, primero contacto con servicios de salud 14/03/22, toma de muestras para laboratorio 15/03/2022 **pendiente resultado**, unidad notificante C.S La Joya, SSM, JSIII.



<http://ssm.gob.mx>



Servicios de Salud Morelos



@MorelosSalud

Callejón Borda N°3 Col. Centro C.P. 62000
Teléfono (777) 312 62 31 / 314 33 36 ext. 222

**Calle Gómez Azcárate No. 205, Col. Lomas de la Selva
C.P. 62270, Cuernavaca, Morelos. Tel.: 777 102 25 56**